

HAJDÚ-BIHAR MEGYEI KORMÁNYHIVATAL

Ügyiratszám: HB/11-FM/1870/2016.

Ügyintézőnk: Borsay Balázs

Telefon: +36 52/523-815

Tárgy: Ajánlás vadászterület határvonalára

Melléklet: Részletes és átnézeti térkép

Címzett:

09-902250 számú vadgazdálkodási területet érintő földtulajdonosok (hirdetményi úton)

A J Á N L Á S

A Hajdú-Bihar Megyei Kormányhivatal hivatalból ajánlást tesz közzé hirdetményi úton a

09-902250 kódszámú
(korábban a 09-902210-1-4-1 vadászterületet érintő)

vadászterület határára, a 2017.03.01-től- 2037.02.28-ig tartó üzemtervi ciklusra az alábbiak szerint:

A térképmellékleten jelölt vadászterület szöveges határleírása a következő:

Részletes határleírás:

Északon:

Az Egyek és Tiszacsege közötti 3315 számú műút az Ohat-Völgyéri Csatorna kereszteződésétől észak-keleti irányban a nagymajori bekötőút kereszteződéséig (Tiszacsege 0627 hrsz., Tiszacsege 0565/2 hrsz.), innen a bekötőút, majd folytatásában a Nagymajoron keresztül vezető földút dél-keleti irányban a Hortobágyi Nemzeti Park határáig (az árkusi hídtól a Nagykecskésig vezető földútig).

Keleten:

A Nagykecskéstől az árkusi hídig vezető földút déli irányban az Árkus ér íg, tovább az Árkus ér déli, délkeleti irányban a Nyugati főcsatornán, valamint a Debrecen és Tiszafüred közötti vasútvonalon, majd a 33 számú főúton át a Nyugati Főcsatornával való találkozásig, tovább a Főcsatorna keleti irányban a halkeltető felé vezető műútig, majd a műút északi irányban a 33 számú főútig. Innen a főút keleti irányban a Kungyörgy tó észak-keleti sarkáig, tovább a tó délkeleti gátja dél-nyugati irányban a Hortobágyi Nemzeti Park határát képező délkeleti irányú csatornáig (hrsz: Hortobágy 01583), onnan a csatorna (hrsz: Hortobágy 01585 és délre fordulva a Hortobágy 02031/2) a Nyugati Főcsatornát keresztezve a következő dél-nyugati irányú csatornáig (hrsz: Hortobágy 02037), majd a dél-nyugati irányú csatorna a Szásztelekre vezető műútig, tovább a műút, majd a Szásztelek és Hortobágy 01662 hrsz határán a Nemzeti Park határát jelentő csatornáig (hrsz: Hortobágy 01742), tovább a csatornák (hrsz: Hortobágy 01695, 01664) váltakozva délkeleti, illetve délnyugati irányban addig a csatornáig (hrsz: Hortobágy 01676), amely a Barackfási hídtól észak-nyugati irányban található az Árkus érrel, a határ az Árkus ér északi töltéséről itt átvált a déli töltésre.

Délen:

Az Árkus ér déli töltése észak-nyugati irányban a faluvéghalmi juhtelepig, azt délről megkerülve a földúton a Hortobágy 01868/b hrsz-ú úton dél-nyugati irányba a Hortobágy 01873 hrsz-ú szántó déli határán a Hortobágy 01837/6b hrsz-ú nádas művelési ágú terület határán a Hortobágy 01878 hrsz-ú csatormán nyugati irányban a Hajdú-Bihar megye és Jász-Nagykun-Szolnok megye közötti közigazgatási határig.

Nyugaton:

A megyehatár északi irányban a 33 számú főúttig, majd a főút észak-keleti irányban a Sóúttig, innen az Egyek 0682/42 hrsz-ú Sóút az Egyek 0682/9 hrsz-ú csatornáig, majd az Egyek 0682/3 hrsz-ú csatorna és az Egyek 0680/6 hrsz-ú csatornán észak-nyugati irányban a nagy feltöltő csatornáig, tovább a nagy feltöltő csatorna a Zsombékos csatornáig Egyek 0702/1 hrsz., majd nyugatra az Egyek 0677 hrsz-ú csatornán az Egyek 0708 hrsz-ú útig, majd azon északra az Egyek 0662 hrsz-ú úton) északi irányban a Kobza féle telep mellett elhaladva a Telekházára vezető műútig, tovább a műút észak-nyugati irányban a Tiszafüred és Tiszalök közötti vasútvonalig, majd a vasútvonal keleti aztán északi irányban az Ohat-Völgyérig (Egyek 0519 hrsz, Egyek 0495 hrsz), innen az Ohat-Völgyér észak-nyugati irányban a kiindulási pontig (Egyek 0495 hrsz, Egyek 0489 hrsz.)

A vadászterület becsült mérete: 6513 ha

Az ajánlással érintett vadászterület az átnézeti térképen megjelölt, lejáró üzemtervű vadászterületekkel szomszédos.

A vad védelméről, a vadgazdálkodásról és a vadásatról szóló **1996. évi LV. törvény** (Vtv.) 11/A. § (4) alapján, a vadászati hatóság az ajánlást a hirdetőtábláján, és elektronikus tájékoztatásra szolgáló honlapján legalább harminc napra hirdetmény formájában közzéteszi. A vadászati hatóság kezdeményezi minden érintett település önkormányzatának hirdetőtábláján, illetve elektronikus tájékoztatásra szolgáló honlapján a hirdetmény formájában való közzétételt, amelyet az önkormányzat tájékoztató jelleggel legalább harminc napra közzétesz.

A Vtv. 11/A. § (5) bekezdése alapján az ajánlással érintett vadászterület földtulajdonosa az ajánlásra

- a) a vadászterület határaival kapcsolatos módosító javaslatot, illetve
- b) új vadászterület kialakítását célzó javaslatot [az a) és b) pont a továbbiakban együtt: **módosító javaslat**]

nyújthat be a vadászati hatósághoz a hatályos vadgazdálkodási **üzemtervi ciklus utolsó vadászati évének május 15. napjáig.**

- A földtulajdonos a módosító javaslatot **egyedül**, vagy **más földtulajdonossal együtt** is benyújthatja.
- A módosító javaslatot a Vtv. 8. §-ban és a 19. § (2) bekezdésében meghatározott feltételek figyelembevételével lehet benyújtani, azzal, hogy **legalább háromszáz hektár, egybefüggő, vadászterületnek minősülő területre** vonatkozhat, amely terület legfeljebb egyharmada más, nem a módosító javaslatot benyújtó földtulajdonos(ok) tulajdonában is lehet.
- Az e § előírásainak megfelelő módosító javaslat befogadásáról a vadászati hatóság 10 napon belül végzéssel dönt. A **vadászati hatóság** módosító javaslat befogadásáról szóló **döntésével szemben** jogorvoslati kérelemmel a vadászterület határát megállapító döntéssel szemben benyújtott **fellebbezéssel** lehet élni.
- Ha a vadászati hatóság ajánlásában szereplő vadászterület határára nem érkezik érvényes módosító javaslat, a vadászati hatóság a vadászterület határának megállapítására vonatkozó szabályok szerint hivatalból megállapítja a vadászterület határát.

A Vtv. végrehajtásáról szóló **79/2004. (V. 4.) FVM rendelet (Vhr.)** 7. § (1) bekezdése alapján a Vtv. 11/A. § (5) bekezdésében meghatározott módosító javaslatot ahhoz a vadászati hatósághoz kell benyújtani, amelyik az ajánlást tette.

- Ha a módosító javaslatot benyújtó tulajdonos nem személyesen tesz jognyilatkozatot, képviselétől a Polgári Törvénykönyv képviseleti jogra vonatkozó rendelkezéseinek megfelelő és a Vhr. 15. számú mellékletben meghatározott adattartalommal kiállított írásbeli meghatalmazás útján gondoskodhat.

- A meghatalmazás a 9. § (3) bekezdésében meghatározott, a tulajdonjog igazolására elfogadható dokumentumok valamelyikével együtt érvényes.
- Állami tulajdonú földterület esetén a vadászati joggal kapcsolatos eljárásokban meghatalmazásnak minősül a vagytonkezelési szerződésbe foglalt, vadászati joggal összefüggő képviseletre vonatkozó meghatalmazás, amely a meghatalmazott által bemutatott, a képviselettel érintett állami földterületek listájával együtt érvényes.
- A módosító javaslattal érintett ingatlan esetében, ha az ingatlan több tulajdonosa van, érvényes jognyilatkozatot csak egy személy tehet. A tulajdonostársak képviseletükről tulajdoni hányaduk arányában számított szótöbbséggel határoznak.
- Ha a földtulajdonos más földtulajdonossal együtt nyújt be módosító javaslatot a vadászati hatósághoz, a módosító javaslatban meg kell nevezni a módosító javaslat kapcsolattartóját (a továbbiakban: meghatalmazott kapcsolattartó).

A vadászati hatósághoz benyújtott módosító javaslatnak tartalmaznia kell:

- a) a módosító javaslatot benyújtó személy vagy a meghatalmazott kapcsolattartó teljes bizonyító erejű magánokiratba foglalt nyilatkozatát arra vonatkozóan, hogy a módosító javaslat **melyik ajánlásban szereplő – kódszámokkal megjelölt – vadászterületeket érinti;**
- b) a módosító **javaslattal érintett földterület határleírását;**
- c) a módosító javaslattal érintett földterület **legalább 1:25000 méretarányú** topográfiai térképi megjelenítését, feltüntetve az ajánlással érintett vadászterület **határvonalát;**
- d) a módosító javaslattal érintett földterületnek az ingatlanügyi hatóság által papíralapon vagy elektronikus adathordozón kiadott **helyrajzi száma**it és annak **területi kiterjedését hektárban,** valamint a **földtulajdonosok nevét és tulajdoni hányadát;**
- e) a módosító javaslatot benyújtó személy vagy a meghatalmazott kapcsolattartó nyilatkozatát arról, hogy a tulajdonában, illetve a képviselt személyek tulajdonában lévő **földterület milyen százalékos arányban áll a módosító javaslattal érintett teljes földterülettel;**
- f) a módosító javaslatot benyújtó személy vagy a meghatalmazott **kapcsolattartó nevét és elérhetőségét.**

A módosító javaslat térképi megjelenítése és szöveges határleírása közötti eltérés esetén a szöveges határleírás tekintendő irányadónak.

Ha a vadászati hatóság ajánlásában szereplő vadászterület határára nem érkezik érvényes módosító javaslat, a vadászati hatóság a vadászterület határának megállapítására vonatkozó szabályok szerint hivatalból megállapítja a vadászterület határát.

A hirdetmény kifüggesztésének napja: 2016. március 31.


A hirdetmény levételének napja: 2016. május 1.

Az ajánlással szemben fellebbezésnek helye nincs.

Debrecen, 2016. március 30.



Rácz Róbert
kormány megbízott



HAJDÚ-BIHAR MEGYE

09-902250

1 : 50 000











902050

901750

902150

902250

Jelmagyarázat

-  Megyehatár (Illetékességi terület határa)
-  Vadászati Tájégség határa
-  Kialakítandó vadászterület határa
-  Községhatár
-  Autópálya tengelyvonala
-  Műút tengelyvonala
-  Vasút tengelyvonala
-  Vízfelület
-  Erdőterület
-  Belterület

0 2000 4000 6000 8000

A Hajdú-Bihar megyei vadászati hatóság ajánlása a vadászterületek 2017-2037 közötti időszakra érvényes határaitra (2016.03.31.)

