



NKH30561312



BUDAPEST FŐVÁROS  
KORMÁNYHIVATALA

TISZACSEGEI POLGÁRMESTERI HIVATAL 4066 Tiszacsege, Kossuth út 5.	
Érkezett: 2017 JÚL 12.	
Ügyintézésre kijelölt iroda:	Ügyintézésre kijelölt előd:
	Papp I.

Ügyiratszám: BP/0801/712-3/2017.  
Ügyintéző: Gátay Zoltán  
Telefon: +36 1 815 9687  
E-mail: gatay.zoltan@bfkh.gov.hu

Tárgy: Tiszacsege Város ITS készítés  
Hiv. szám: 8615-13/2017.

Szilágyi Sándor

Tiszacsege Város Önkormányzatának  
Polgármestere

Tiszacsege  
Kossuth u. 5.  
4066

TISZACSEGEI POLGÁRMESTERI HIVATAL 4066 Tiszacsege, Kossuth út 5.		
Iktató szám: 8615-36/2017. Iktatási év: 2017		
Iktatás: 2017 JÚL 13.		
EK fel száma:	Ügy fel száma:	Előadó: Papp I. Iréne

+  
Oláh György  
+  
dr. Bóné László  
+  
Polgármester

Tisztelt Polgármester Úr!

Tiszacsege Város helyi építési szabályzatának módosításával kapcsolatos megkeresésére a közlekedési igazgatási feladatokkal összefüggő hatósági feladatokat ellátó szervek kijelöléséről szóló 382/2016. (XII. 2.) Korm. rendelet alapján az alábbi véleményt adom.

Tiszacsege város Integrált Településfejlesztési Stratégiájának készítésével kapcsolatosan észrevétel nem teszek.

Az Integrált Településfejlesztési Stratégia településrendezési eszközökbe történő átdolgozása során – közlekedési területek kialakításakor – kiemelt figyelmet kell fordítani a közlekedésbiztonsági szempontok fokozott érvényesítésére.

Az eljárás további szakaszaiban nem kívánok résztvenni.

Érintett államigazgatási szervként fenti véleményemet a településfejlesztési koncepcióról, az integrált településfejlesztési stratégiáról és a településrendezési eszközökről, valamint egyes településrendezési sajátos jogintézményekről szóló 314/2012. (XI. 8.) Korm. rendelet 30. § (9) bekezdése alapján, a rendelet 9. melléklet 12. pontja szerinti véleményezési jogkörömben adtam.

Budapest, 2017. július 6.

dr. György István  
kormány megbízott nevében és megbízásából



Szalai György  
osztályvezető úr

Közlekedési Főosztály  
Ütügyi Osztály

1066 Budapest, Teréz krt. 62. – 1387 Budapest Pf.: 1007 – Telefon: +36 (1) 474-1770 – Fax: +36 (1) 331-9917  
E-mail: uto@bfkh.gov.hu – Honlap: www.kormanyhivatal.hu



NMHH

Nemzeti Média- és Hírközlési Hatóság

Debreceni Hatósági Iroda

TISZACSEGEI POLGÁRMESTERI HIVATAL 4066 Tiszacsege, Kossuth út 5.	
Érkezett: 2017 JÚL 13.	
Ügyintézésre kijelölt iroda	Ügyintézésre kijelölt előadó: Papp T.

Ügyiratszám: CD/21043-2/2017.

Tárgy: Tiszacsege város Integrált Településfejlesztési Stratégia készítése

Elektronikus levélcím: info@nmhh.hu

Iktatószámuk: 8615-20/2017.

Ügyintézőjük: Kótai Csaba mb. főépítész

+  
Oláh Lajos  
+  
Polgármester  
+  
Dr. Bódi R.

## Tiszacsege Város Önkormányzatának Polgármestere

TISZACSEGE

Kossuth u. 5.

4 0 6 6

Tisztelt Polgármester Úr!

TISZACSEGEI POLGÁRMESTERI HIVATAL		
Iktató száma:	8615-37/2017	
Iktatás:	2017 JÚL 14.	
EK: szám:		Előadó: Papp T.

A Nemzeti Média- és Hírközlési Hatóság Hivatala (a továbbiakban: Hatóság), mint a tárgy szerinti településrendezési eszköz véleményezésébe bevont államigazgatási szerv az alábbi tájékoztatást adja az elektronikus hírközlési szolgáltatókról, szolgáltatásokról, akik, amelyek a rendezés alá vont területtel érintettek, valamint a hatáskörébe tartozó kérdésekben a jogszabályokon alapuló követelményekről.

Az elektronikus hírközlési építmények vonatkozásában, az elektronikus hírközlésről szóló 2003. évi C. törvény 94. § (1) bekezdése szerint: „A település tervezésénél, rendezésénél, utak és közművek építésénél, korszerűsítésénél, egyéb építmények és más létesítmények megvalósításánál, felújításánál – a külön jogszabályban meghatározott módon – biztosítani kell az elektronikus hírközlési építmények elhelyezésének lehetőségét.”

Az elektronikus hírközlési építményt elsősorban közterületen, meglévő elektronikus hírközlési építmények közös eszközhasználatával vagy más fizikai infrastruktúra elemeinek vagy más hálózatüzemeltető meglévő fizikai infrastruktúrájának felhasználásával kell elhelyezni, úgy, hogy a lehető legkisebb mértékben érintsen egyéb nem köztulajdonban lévő ingatlant.

A postai létesítmények vonatkozásában a postai szolgáltatásokról szóló 2012. évi CLIX. törvény 31. § (1) bekezdése alapján: „A település tervezésénél, rendezésénél, utak és közművek építésénél, korszerűsítésénél, egyéb építmények és más létesítmények megvalósításánál, felújításánál biztosítani kell a postai szolgáltatóhelyek, felvételi pontok és kézbesítési pontok, valamint az egyetemes postai szolgáltatás teljesítését lehetővé tevő egyéb eszközök... ..elhelyezésének lehetőségét.”

./.

Az elhelyezés területét a 253/1997. (XII. 20.) Korm. rendelet 26. § (1) bekezdése szabályozza, további műszaki iránymutatást az MSZ 7487 számú szabvány ad, míg az elhelyezés engedélyezésének feltételeit az elektronikus hírközlési építmények elhelyezéséről és az elektronikus hírközlési építményekkel kapcsolatos hatósági eljárásokról szóló 14/2013. (IX. 25.) NMHH rendelet (a továbbiakban: NMHH rendelet) határozza meg.

Az NMHH rendelet 26. § (1) bekezdésében rendelkezik arról, hogy a településfejlesztési koncepcióról, az integrált településfejlesztési stratégiáról és a településrendezési eszközökről, valamint egyes településrendezési sajátos jogintézményekről szóló 314/2012. (XI. 8.) Korm. rendelet (a továbbiakban: R.) 5. §-ában, és 9-13. §-ában szabályozott településfejlesztési koncepcióhoz, helyi építési szabályzathoz, valamint településszerkezeti tervhez továbbá a helyi építési szabályzathoz kapcsolódó megalapozó vizsgálatnak a R. 1. melléklet helyzetfeltáró munkarész 1.16.3 pontját érintő, illetve a településszerkezeti tervhez, valamint a helyi építési szabályzathoz kapcsolódó alátámasztó javaslatnak az R. 3. melléklet 35. sor 4.3. pontját érintő minimális tartalmi követelményeit az NMHH rendelet 4. melléklete határozza meg.

A megalapozó vizsgálat elektronikus hírközlési fejezetét a többi szakági munkarésszel összhangban kell elkészíteni, tartalmi részletessége függ a feladat jellegétől, a tervezett terület felhasználástól és szolgáltatási funkcióktól. A fejezetben meg kell jeleníteni a meglévő elektronikus hírközlési építmények elhelyezését a felhasználók számára elérhető, alábbi szolgáltatások vonatkozásában:

- a) helyhez kötött telefonszolgáltatás;
- b) mobil rádiótelefon szolgáltatás;
- c) vezetékes műsorelosztó szolgáltatás - analóg és digitális, valamint internet szolgáltatásra alkalmas megoldással -;
- d) internet szolgáltatás;
- e) műsorszórás.

Az elektronikus hírközlési fejezetben rögzíteni kell, hogy a területet érintően van-e előkészületben kormányzati célú, illetve jelentős elhelyezési igénnyel bíró külön célú elektronikus hírközlési hálózatfejlesztés, melyek esetében ezek elhelyezési kérdéseit is érinteni kell. A fejezetnek biztosítani kell a szolgáltatásnyújtás szabadságát, a szolgáltatások szabad áramlását, be kell mutatnia a fogyasztói érdekek hatékony védelme területén a szabad szolgáltató- és szolgáltatásválasztás, az esélyegyenlőség, az egyetemes szolgáltatáshoz való hozzáférés biztosítását, az információs társadalommal összefüggő szolgáltatások, új technológiák elterjedési lehetőségét, a fejezetben össze kell vetni és értékelni kell az előzetesen beszerzett adatokat.

Az elektronikus hírközlési fejezet elkészítése során az érintett elektronikus hírközlési szolgáltatók számára lehetőséget kell biztosítani, hogy az adott településre vagy településrészre tervezett beruházásokról információt adjanak. Az érintett elektronikus hírközlési szolgáltatók megkeresését hitelt érdemlően igazolni kell. A megkeresés során tájékoztatni kell az érintett elektronikus hírközlési szolgáltatókat:

- a) az elektronikus hírközlési tervezési feladat címéről, típusáról, tervezési területéről,
- b) a tervezési feladat tartalmáról,
- c) az NMHH rendelet 4. melléklet 1. pontjában foglalt szempontok teljesítéséhez rendelkezésre álló és az érintett elektronikus hírközlési szolgáltatók által adható információkról.

Elektronikus hírközlési fejezetet csak az építésügyi és az építésüggyel összefüggő szakmagyakorlási tevékenységekről szóló 266/2013. (VII. 11.) Korm. rendelet 1. melléklet I. fejezet 1. rész 7. pontjában meghatározott jogosultsággal (betűjele: TH) rendelkező és névjegyzékbe vett tervező készíthet.

A helyi építésügyi szabályozások az elektronikus hírközlési építmények elhelyezésének szabályai tekintetében az NMHH rendelettel ellentétes vagy az NMHH rendelethez képest többletkövetelményeket támasztó rendelkezéseket nem tartalmazhatnak.

A Hatóság felhívja a figyelmet, hogy folyamatban van a „*Digitális Nemzet Fejlesztési Program*” megvalósítása - szélessávú internet elérés biztosítása - melyhez kapcsolódó beruházások, fejlesztések megvalósításának biztosítása befolyásolhatja településrendezési eszközök készítését, módosításait is.

A Hatóság az eljárás további szakaszaiban részt kíván venni, ezért kérem, hogy a terv elkészültét követően, szíveskedjék azt a Hatóság részére megküldeni, iktatószámunk válaszlevelükön történő feltüntetésével és a hírközlési szakági munkarészek csatolásával bármilyen formában (elektronikus adathordozón vagy papír alapon).


D e b r e c e n, 2017. július 11.



Silyuch András  
Hatósági irodavezető



TISZACSEGEI POLGÁRMESTERI HIVATAL		
Hiv. szám: 8615-38/2017		
Dátum: 2017 AUG 03.		
Előadó:	Előadó:	Előadó:
		Papp Tímea



HAJDÚ-BIHAR MEGYEI  
KORMÁNYHIVATAL

TISZACSEGEI POLGÁRMESTERI HIVATAL 4066 Tiszacsege, Kossuth út 5.	
Érkezett: 2017 JÚL 31.	
Ügyintézőre kijelölt iroda:	Ügyintézőre kijelölt előadó:
	Papp T.

Ügyiratszám: HB/NEF/01194-2/2017.  
Ügyintéző: Gyöngyösi Tímea  
Telefon: 52/550-700/5720

Tárgy: Tiszacsege Integrált Településfejlesztési  
Stratégia készítéséhez előzetes tájékoztatás a  
314/2012. (XI.8.) Korm. rendelet 30. §. szerint  
Hiv. szám: 8615-14/2017.  
Melléklet: -

+  
Alab Lajos  
+  
Polgármester  
+  
Jegyző

**Tiszacsege Város Önkormányzata**

**Tiszacsege**  
Kossuth u. 5.  
4066

A Hajdú-Bihar Megyei Kormányhivatal Népegészségügyi Főosztálya (a továbbiakban: Főosztály) Tiszacsege település településfejlesztési stratégia elkészítéséhez a 314/2012. (XI. 8.) Korm. rendelet (továbbiakban: Korm. rendelet) 30. § (3) bekezdés a) pontja alapján az alábbi véleményt adja:

A településfejlesztési stratégia kidolgozásához környezet- és település- egészségügy vonatkozásában követelmények, elvárások megállapítása a Főosztály feladat- és hatáskörét érintően nem vált szükségessé

A Főosztálynak a rendelet 9. melléklete szerinti előzetes adatszolgáltatási kötelezettsége nincs.

A Főosztály hatáskörét a rendelet 30. § (3) bekezdés a) pontja és 9. melléklete, illetékességét a 2004. évi CXL. tv. 21. § (1) bekezdése, illetve a 66/2015. (III. 30.) Korm. rendelet 2. § (1) bekezdése állapítja meg.

Debrecen, 2017. július 18.



Dr. Gazdig Mária  
osztályvezető

Értesül: - T. cím tértivevénnyel  
- Irrattár





BUDAPEST FŐVÁROS  
KORMÁNYHIVATALA

Ügyiratszám: BP/FNEF-TKI/05539-2/2017.  
Ügyintéző: Debreczeni-Lázár András  
Telefon: 06 1 465-3866  
E-mail: kozeg1@nfo.bfkh.gov.hu

Tárgy: Tájékoztatás Tiszacsege város Integrált  
Településfejlesztési Stratégiájára vonatkozóan,  
természetes gyógytényező érintettsége  
szempontjából.  
Melléklet: —  
Hivatkozási szám: 8615-19/2017.

**Szilágyi Sándor**  
polgármester

**Tiszacsege Város Önkormányzata**

pmhivatal@tizzacsege.hu

Ez a levél kizárólag elektronikusan kerül megküldésre.

**Tisztelt Polgármester Úr!**

Tiszacsege város Integrált Településfejlesztési Stratégiájának elkészítése kapcsán, hivatkozott számú levelében történt megkeresésére a népegészségügyi feladatkörében eljáró Budapest Főváros Kormányhivatala (a továbbiakban: BFKH) az alábbi tájékoztatást adja.

**A város közigazgatási területén található Tiszacsege B-119 OKK számú kút, melynek vizét az Országos Tisztifőorvosi Hivatal KEF-1704-9/2013. számú határozatával gyógyvízzé minősítette. A kút vízbázisa természetes védettséggel rendelkezik, a felszínen védelmi intézkedések megtételére nincs szükség.**

Érintettség esetén a BFKH, mint államigazgatási szerv feladatát a településfejlesztési koncepcióról, az integrált településfejlesztési stratégiáról és a településrendezési eszközökről, valamint egyes településrendezési sajátos jogintézményekről szóló 314/2012. (XI. 8.) Korm. rendelet 9. számú mellékletének 25. pontja állapítja meg.

Kérem fentiek szíves elfogadását.

Budapest, 2017. július 18.

Üdvözlettel:

**dr. György István**  
kormány megbízott meghívásából

**Dr. Homor Zsuzsanna**  
fővárosi és megyei tisztifőorvos

Népegészségügyi Főosztály  
Közegészségügyi Osztály I.

1138 Budapest, Váci út 174. – 1550 Bp., Pf.: 203. – Telefon: +36 (1) 465-3866 – Fax: +36 (1) 465-3853  
E-mail: kozeg1@nfo.bfkh.gov.hu – Honlap: www.kormanyhivatal.hu

TISZACSEGEI POLGÁRMESTERI HIVATAL		
4066 Tiszacsege, Kossuth út 5.		
Iktató szám:	8615 - 64 / 2017	
Iktatás:	2017 AUG 03.	
EK szám:	4066 Tiszacsege	Előadó:
		Papp Sándor



Országos Atomenergia Hivatal

1539 Budapest 114, Pf. 676  
 Telefon: (1) 436-4801  
 Telefax: (1) 436-4804  
 E-mail: haea@haea.gov.hu

**OAH-2017-00125-0635/2017 (TL)**

**Szilágyi Sándor**  
 polgármester  
 Polgármesteri Hivatal Tiszacsege  
 4066 Tiszacsege, Kossuth utca 5.

Ügyintézőnk: Gábor Anita,  
 Lovas Sándor  
 Ügyintézőjük: Kótai Csaba  
 Számuk: 8615-21/2017

Tárgy: Válasz Tiszacsege Város Integrált Településfejlesztési Stratégiájának készítéséről szóló értesítésre

TISZACSEGEI POLGÁRMESTERI HIVATAL 4066 Tiszacsege, Kossuth út 5.	
Érkezett:	2017 JÚL 31.
Ügyintézői kijelölt irat:	Ügyintézőre kijelölt előadó:
	Papp S.

Tisztelt Polgármester Úr!

2017. június 28-án kelt, az Országos Atomenergia Hivatalnál (OAH) 2017. július 4-én érkezett levelével tájékoztatta hatóságunkat Tiszacsege Város középtávú fejlesztéseinek irányát meghatározó Integrált Településfejlesztési Stratégia készítéséről. Az értesítés egyúttal kérte kapcsolódó adatszolgáltatásunk elküldését, és elvárásaink jogszabály szerinti ismertetését.

Olasz Lajos  
 +  
 Polgármester  
 +  
 Jéger

Az OAH tárggyal összefüggő államigazgatási feladatköréről a településfejlesztési koncepcióról, az integrált településfejlesztési stratégiáról és a településrendezési eszközökről, valamint egyes településrendezési sajátos jogintézményekről szóló 314/2012. (XI. 8.) Korm. rendelet (továbbiakban: *Korm. rendelet*) 30. § (3) bekezdése, valamint annak 9. melléklete rendelkezik.

Az OAH kapcsolódó további feladatköreit az atomenergiáról szóló 1996. évi CXVI. törvény 17. §-a, a nukleáris létesítmények nukleáris biztonsági követelményeiről és az ezzel összefüggő hatósági tevékenységről szóló 118/2011. (VII.11.) Korm. rendelet, a radioaktív hulladékok átmeneti tárolását vagy végleges elhelyezését biztosító tároló létesítmények biztonsági követelményeiről és az ezzel összefüggő hatósági tevékenységről szóló 155/2014. (VI. 30.) Korm. rendelet, a nukleáris létesítmény és a radioaktív hulladék-tároló biztonsági övezetéről szóló 246/2011. (XI. 24.) Korm. rendelet előírásai, valamint más kapcsolódó jogszabályok rendelkezései határozzák meg.

Az *Korm. rendelet* 9. mellékletének „Adatszolgáltatás témaköre” című rovata az OAH részére előírási szempontokat nem tartalmaz.



Fentiek alapján, a küldött értesítésére válaszolva tájékoztatom, hogy településük tervezési területének figyelembeveendő közelségében nincs atomenergiiai létesítmény. Hatályos ágazati elhatározás ilyen létesítmény létrehozásával, vagy helykijelölésével az Önök települését érintően nem számol.


Így az OAH a tárgyi vonatkozásban véleményezéssel nem érintett államigazgatási szerv, Tiszacsege Város fejlesztési kérdéseiben nem rendelkezik semmilyen további, kapcsolódó feladat- és hatáskörrel.

Tájékoztatom továbbá, hogy az eljárás következő szakaszaiban nem kívánunk részt venni, azokról értesítést vagy további adatokat nem kérünk.

Budapest, 2017. július 21.

Üdvözlettel:



Hullán Szabolcs  
főigazgató-helyettes 

Kapják:

1. Polgármesteri Hivatal Tiszacsege
2. Irattár



MINISZTERELNÖKSÉG  
ÖRÖKSÉGVÉDELMI HATÓSÁGI FŐOSZTÁLY  
ÖRÖKSÉGVÉDELMI NYILVÁNTARTÁSI OSZTÁLY

Szilágyi Sándor úr részére  
polgármester

Tiszacsege Város Önkormányzata  
Tiszacsege  
Kossuth u. 5.  
4066

Iktatószám: ÖNYO/475/2 (2017)  
Hiv. szám: 8615-18/2017  
Ügyintéző: Varróné Kecskeméti Andrea  
Tel. szám: 06-1-430-6071  
Melléklet: .xls táblázat, szerkeszthető  
térinformatikai állomány

Tárgy: Adatszolgáltatás településrendezési tervhez – Tiszacsege

Tisztelt Polgármester Úr!

A Miniszterelnökség Örökségvédelmi Hatósági Főosztály Örökségvédelmi Nyilvántartási Osztályához (a továbbiakban: Nyilvántartási Osztály) 2017. július 7. napján érkezett, ÖNYO/475 (2017) számú kérelme nyomán csatoltan megküldöm Önnek a fenti hivatkozási számú megkeresésében kért, Tiszacsege területére vonatkozó, nyilvántartott műemlékek és régészeti lelőhelyek leíró adatait tartalmazó táblázatokat, valamint szerkeszthető térinformatikai állományokat.

Az adatszolgáltatás nem minősül a közigazgatási hatósági eljárás és szolgáltatás általános szabályairól szóló 2004. évi CXL. törvény 83. § (1) bekezdése szerinti hatósági bizonyítványnak.

Jelen levél mellékletében, illetve elektronikus úton megküldött adatszolgáltatás a kérelemben szereplő releváns adatokat tartalmazza, melyet településrendezés céljából használhat fel; egyéb – építésügyi hatósági hatáskörén kívüli – eljárásában nem alkalmazhat, valamint abból harmadik fél számára adatot szolgáltatni nem jogosult.


Kiadáskor hatályos adat. Igazgatási szolgáltatási díj fizetése alól mentesül.

A nyilvántartást vezető hatóság hatósági hatáskörét és illetékességét a kulturális örökség védelmével kapcsolatos szabályokról szóló 496/2016. (XII.28.) Korm. rendelet (továbbiakban: Korm. rendelet) 3. § (1) bekezdés c) pontja és a régészeti lelőhely és a műemléki érték nyilvántartásának és védetté nyilvánításának, valamint a régészeti lelőhely és a lelet megtalálója anyagi elismerésének részletes szabályairól szóló 13/2015. (III. 11.) MvM rendelet 6. § (1) bekezdése határozza meg.

A hatáskör gyakorlója a nyilvántartást vezető hatóságaként Lázár János, a Miniszterelnökséget vezető miniszter, akinek a nevében a Miniszterelnökség Szervezeti és Működési Szabályzatáról szóló 1/2014. (VII.23.) MvM utasítás 1. melléklet 79. § d) pontja és a 2. függelék 9.5.7. pontja alapján az Örökségvédelmi Hatósági Főosztály vezetője gyakorolja a kiadmányozási jogkört.

Budapest, 2017. július 12.



  
Dr. Buzinkay Péter  
főosztályvezető

**Tiszántúli Vízügyi Igazgatóság**

4025 Debrecen, Hatvan u. 8-10.  
4001 Debrecen, Pf.: 57.  
Tel.: (52) 410-677  
Fax: (52) 316-662  
E-mail: titkarsag@tivizig.hu

**Vízvédelmi és  
Vízgyűjtő-gazdálkodási Osztály**

Tel.: (52) 410-677/19080  
E-mail: lossos@tivizig.hu



Címzett: **Tiszacsege Város Önkormányzatának  
Polgármestere**

**Szilágyi Sándor úr**  
polgármester

**Tiszacsege**

Kossuth u. 5.  
**4066**

Tárgy: Tiszacsege város ITS készítéséhez - **előzetes tájékoztatás**

Hiv.sz.: 8615-31/2017.

Előadója: Kótai Csaba

Mell: Távlati vízbázisok, védvonal adatok

Ügyiratszám: K000237-0238/2017

Előadó: Katona Zsuzsa, Hallay Orsolya, Vámos Károly, Asztalos Gábor

E-mail:

**Tisztelt Polgármester Úr!**

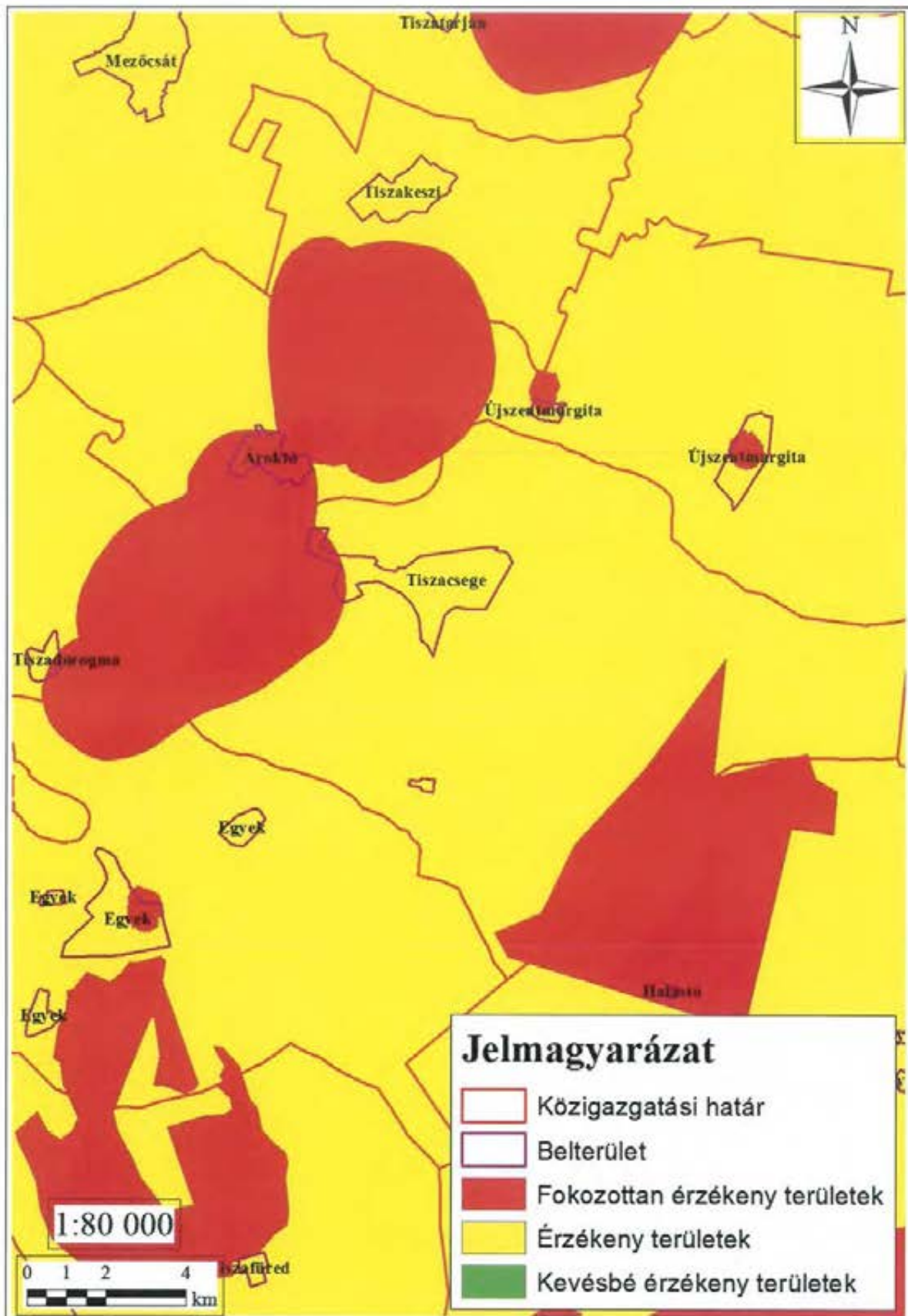
Hivatkozva fenti iktatószámú megkeresésükre az alábbiakat közöljük:

**Felszín alatti vizeket érintő és vízminőség-védelmi szempontok:**

Felszín alatti vizekkel kapcsolatban Tiszacsege város üzemelő vízmű kútjai nem rendelkeznek vízbázis-védelmi lehatárolással, arra diagnosztikai vizsgálatok sem készültek, azonban rendelkezik **sérülékeny földtani közegű vízbázisra épült távlati ivóvízbázissal**. A távlati ivóvízbázis hidrogeológiai „B” védőterületét kijelölő határozat száma Tiszacsege-Észak esetében H-6120-2/2004 míg Tiszacsege-Nyugat esetében H-5891-2/2004. Továbbá felhívjuk figyelmüket, hogy az Ároktő-Tiszadorogma elnevezésű távlati ivóvízbázis védőterülete érinti Tiszacsege közigazgatási határát, azonban annak üzemeltetője az Észak-Magyarországi Vízügyi Igazgatóság (ÉMVIZIG, Miskolc). Az erre vonatkozó adatszolgáltatásokkal, előírásokkal kapcsolatba a fent nevezett Igazgatóságot megkeresni szíveskedjenek. A lehatárolásról melléklet csatolásra kerül.

A felszín alatti vizek védelmével kapcsolatos szennyezésérzékenységi besorolására az érvényes szabályozás a 219/2004. (VII. 21.) Kormányrendelet és a 27/2004. (XII. 25.) KvVM rendelet.





A 27/2006. (II. 7.) Kormányrendelet alapján Tiszacsege és teljes közigazgatási területe **nitrát érzékeny területek**.

Fentiek figyelembe vételével ezért a létesítmények kialakítását úgy kell megoldani, hogy a 219/2004. (VII. 21.) Kormányrendelet 1. számú mellékletében felsorolt anya-

goknak (pl. ammónia, nitritek, nitrátok, stb.) a felszín alatti víztérbe történő közvetlen bevezetése elkerülhető legyen. A talajba és a vízfolyásokba szennyezett csapadékvíz vagy egyéb szennyvíz nem kerülhet.

Tiszacsege belterülete és a közigazgatási terület egy része érinti a 2003. évi XXVI. törvény értelmében az **országos vízminőség-védelmi övezet** területét, így kérjük a jogszabály ide vonatkozó részét (15.§) is betartani.





Ezúton szeretnénk felhívni a figyelmüket, miszerint a 1995. évi LVII. törvény a vízgazdálkodásról 16.§ (5) bekezdésének b) pontja értelmében a helyi önkormányzatok feladata „a település belterületén a patakok, csatornák áradásai, továbbá a csapadék- és egyéb vizek által okozott kártételek megelőzése – kül- és belterületi védőművek építésével –, a védőművek fenntartása, fejlesztése és azokon a védekezés ellátása”.

Továbbá kérjük betartani a 147/2010. (IV. 29.) Kormányrendelet a vizek hasznosítását, védelmét és egyéb kártételeinek elhárítását szolgáló tevékenységekre és létesítményekre vonatkozó általános jogszabályok előírásait.

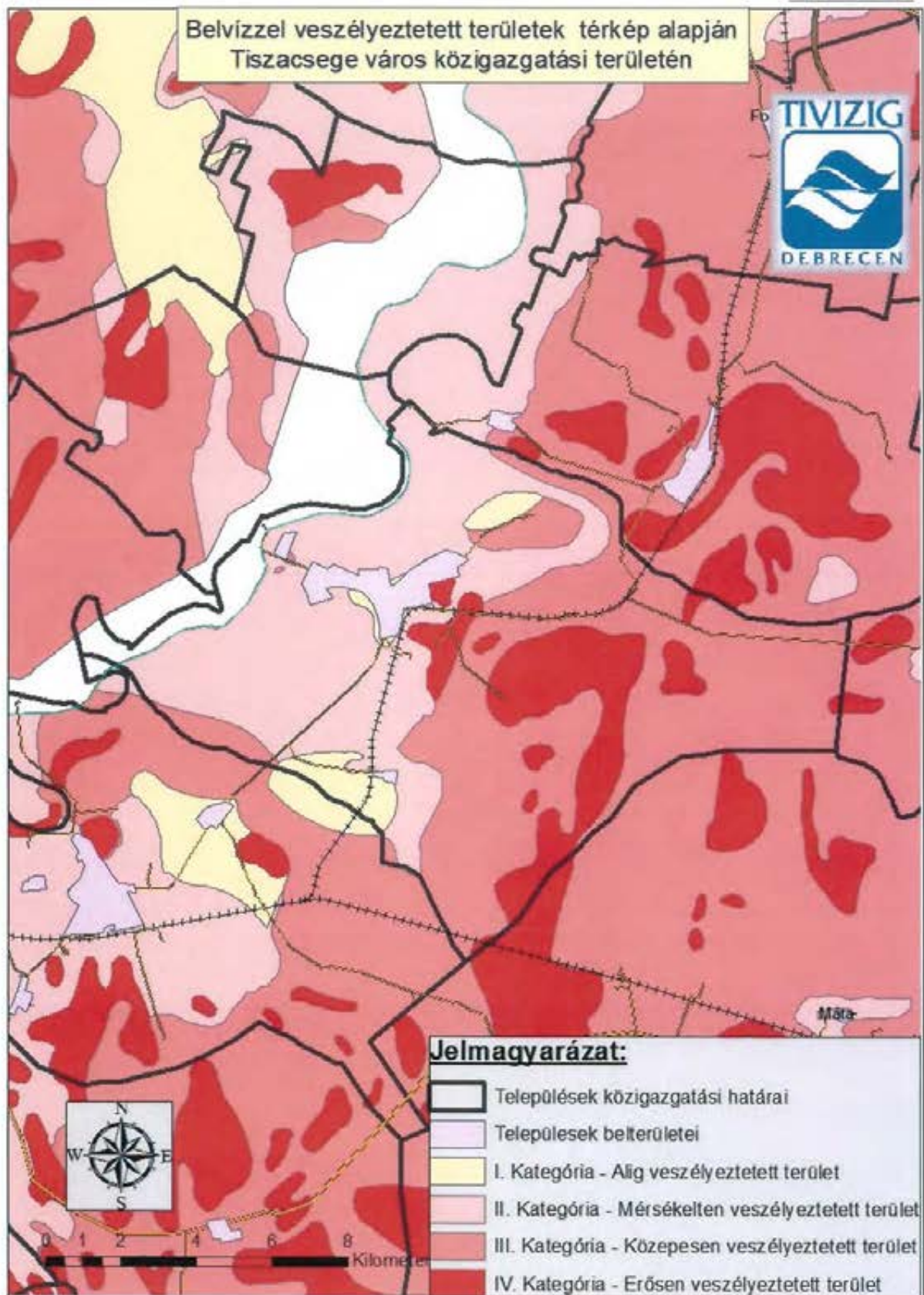
#### **Vízrendezési és öntözési szempontok:**

##### **Tiszacsege Város közigazgatási területe által érintett belvízrendszerek és öblözetei:**

Tiszacsege közigazgatási területe a 49. számú Hortobágy belvízrendszer 49.a. Hortobágy közvetlen öblözetében, az 50. számú Nyugati–főcsatorna menti belvízrendszeren belül az 50.b. Árkuséri öblözetben valamint az 52. számú Tiszafüredi belvízrendszer területén helyezkedik el.

##### **Belvíz veszélyeztetettség:**

A belvíz-veszélyeztetettségi besorolás alapján Tiszacsege közigazgatási területe belvízzel nem, vagy alig veszélyeztetett (I.), belvízzel mérsékelt (II. kat.), belvízzel közepesen (III. kat.) valamint belvízzel erősen veszélyeztetett.



**A település közigazgatási területén lévő vízrendezési és vízhasznosítási létesítmények:**

**TIVIZIG kezelésében lévő belvízcatornák:**

Tisza-II. szivárgó  
Árkus-főcsatorna

Cserepes-Pap-ér  
Hataj-csatorna  
Igely-I. csatorna  
Inta-csatorna  
Berzsenyes-csatorna  
Ohat-Völgyeséri-csatorna

**TIVIZIG kezelésében lévő vízhasznosítási létesítmények:**

Nyugati-főcsatorna

**Egyéb kezelésben lévő létesítmények:**

***Csatornák:***

Inta-I.mellécsatorna  
Nagymajori-csatorna  
Szillérháti-csatorna  
Kerektői-csatorna  
Halastói-főcsatorna

***Öntöző telepek:***

Tiszacsege közigazgatási területén jelenleg 3 db élő vízjogi engedély alapján történik öntözés, ami együttesen 195 ha-nyi területet érint.

***Halastavak:***

Öregtavak-tóegység, Tiszacsege 0268 hrsz. Üzemeltetője: Hortobágyi Nemzeti Park Igazgatósága  
Tukai angolna halnevelő telep. Üzemeltetője: Szarvas-Fish Kft.  
Tiszacsege 0624/20 hrsz-ú halastó. Üzemeltetője: Kemény István

***Jóléti tó:***

Muskátli úti tájesztétikai tó.

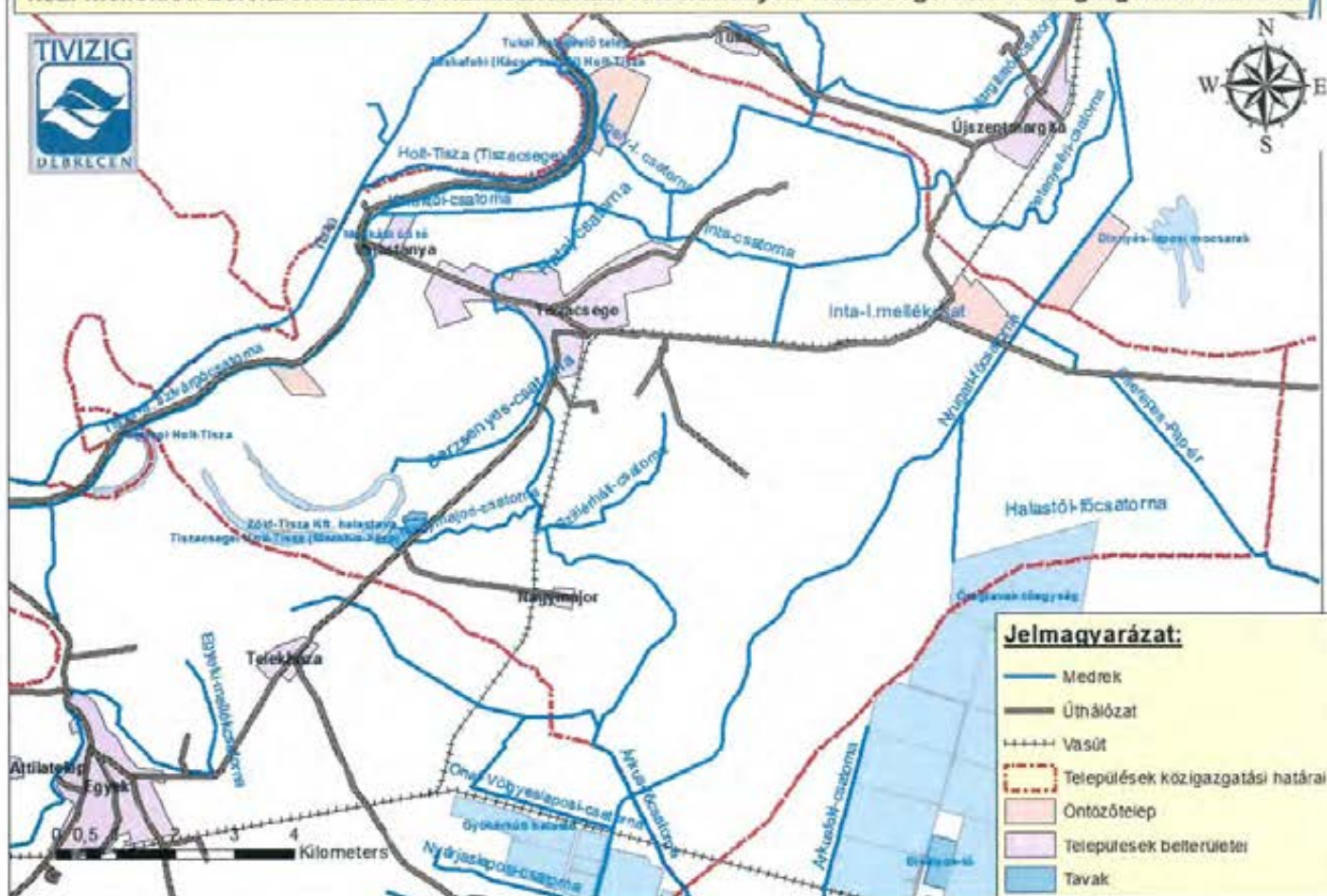
**Holtmedrek:**

Tiszacsegei Holt-Tisza (Morotva köze)  
Miskafoki Holt-Tisza (Kácsa-szigeti)

**A község közigazgatási területén további egyéb kezelésű belvízvédelmi és vízhasznosítási művek is találhatóak, amelyeknek a kezelői, tulajdonosai nyilvántartásunkban nem szerepelnek.**



1.sz. melléklet. Belvízrendezési és vízhasznosítási létesítmények Tiszacsege város közigazgatási területén



**Belvízrendezési és vízhasznosítási szempontból a szerkezeti terv készítését az alábbiak figyelembe vételével javasoljuk:**

- Újabb területek építési területbe való bevonásakor, telekosztáskor a csapadékvíz elvezetés megoldásáról előre gondoskodni kell. A mélyfekvésű, vízjárta területekre az építéshatósági eljárások során fokozott figyelmet kell fordítani. (záportározás, csapadékvíz elvezetés, beépítés korlátozása). Külterületen ezen területeket a tulajdonos csak saját felelősségére művelheti.
- Javasoljuk, hogy a belvízzel veszélyeztetett területeket a rendezési tervben tüntessék fel és építési területté **ne** nyilvánítsák.
- A belterületen a belvíz elvezetést (csatornák, puffer tározók, szivattyúzási helyek stb.) a településrendezési tervben részletesen dolgozzák ki.
- A parti sávban „a nagyvízi meder, a parti sáv, a vízjárta és a fakadó vizek által veszélyeztetett területek használatáról, hasznosításáról, valamint a folyók esetében a nagyvízi mederkezelési terv készítésének rendjére és tartalmára vonatkozó szabályokról szóló” 83/2014.(III.14.) Korm. rendelet 3.§ (2) bek. a) pontja szerint, külterületen gyepgazdálkodás, valamint a termőföld művelési ágának megfelelő, a parti sáv rendeltetését és megfelelő használatát, szükség szerinti igénybevitelét nem akadályozó, a meder állapotát nem veszélyeztető tevékenység folytatható.
- A vízi létesítmények melletti területet, ingatlant a tulajdonos vagy használó csak úgy hasznosíthatja, művelheti, hogy ez által azok állapotát, üzemeltetését ne veszélyeztesse, a víz természetes lefolyását ne akadályozza, a víz minőségét ne károsítsa.
- A területhasználó szükség esetén köteles a hasznosítás szempontjából felesleges csapadék elvezetéséről, valamint a többlet vízhozam visszatartásáról gondoskodni.
- A csatornahálózatot úgy kell tervezni, hogy a mértékadó belvízhozamot lehetőleg gravitációsan vezesse le. Amennyiben a gravitációs elvezetés nem biztosítható a csatla-



kozó mellécsatorna torkolatában elzáró műtárgy és szivattyúzási lehetőség kiépítéséről gondoskodni kell.

### **Árvízvédelmi és Folyógazdálkodási szempontok:**

Tiszacsege város közigazgatási területe érinti, a TIVIZIG 09.01. számú Tiszafüred-Tiszakeszi árvízvédelmi szakaszt (Tisza bal parti elsőrendű árvízvédelmi töltése, 15+685 -27+345 tkm szelvények között), valamint a folyó parti sávja és a töltések között elhelyezkedő, az árvizek levonulását biztosító hullámteret.

Egy esetleges előntés esetén a település további védelmét a lokalizációs vonalak (09.002, 09.003.) biztosítják. A tiszacsegei körtöltés a Tiszacsege Önkormányzat kezelésében van, kiágazik a Tisza bp-i védtöltés 18+614-es szelvényéből és beköt a fővédvonal 20+765-ös szelvényébe.

Az árvízvédelmi rendszer részét képezi a Tisza II. szivárgó csatorna, amely a víznyomás hatására a gátrendszer alatt átszivárgó vizek elvezetését szolgálja.

Az árvízvédelmi töltés mellett 10 m, a lokalizációs töltések mellett pedig 6 m szélességű védő-, fenntartó sávot szükséges tartani, amelyen semmilyen építési tevékenység nem végezhető és a fenntartó sáv mezőgazdasági hasznosítása csak gyepterületen történhet.

Az árvízvédelmi töltések mentesített oldalán lévő, az árvízi víznyomás miatt felszínre törő fakadó és szivárgó vizek által veszélyeztetett területen mezőgazdasági használat, hasznosítás csak a tulajdonos vagy a használó saját felelősségére történhet. A terület adottságaiból eredő esetleges károkért kártalanítás nem jár. A nagyvízi meder használatára vonatkozóan jogszabály rendelkezik.

Védtöltések Hrsz:

Település	Védtöltés Hrsz:
Tiszacsege	0884, 0940, 0945, 0947, 0623,

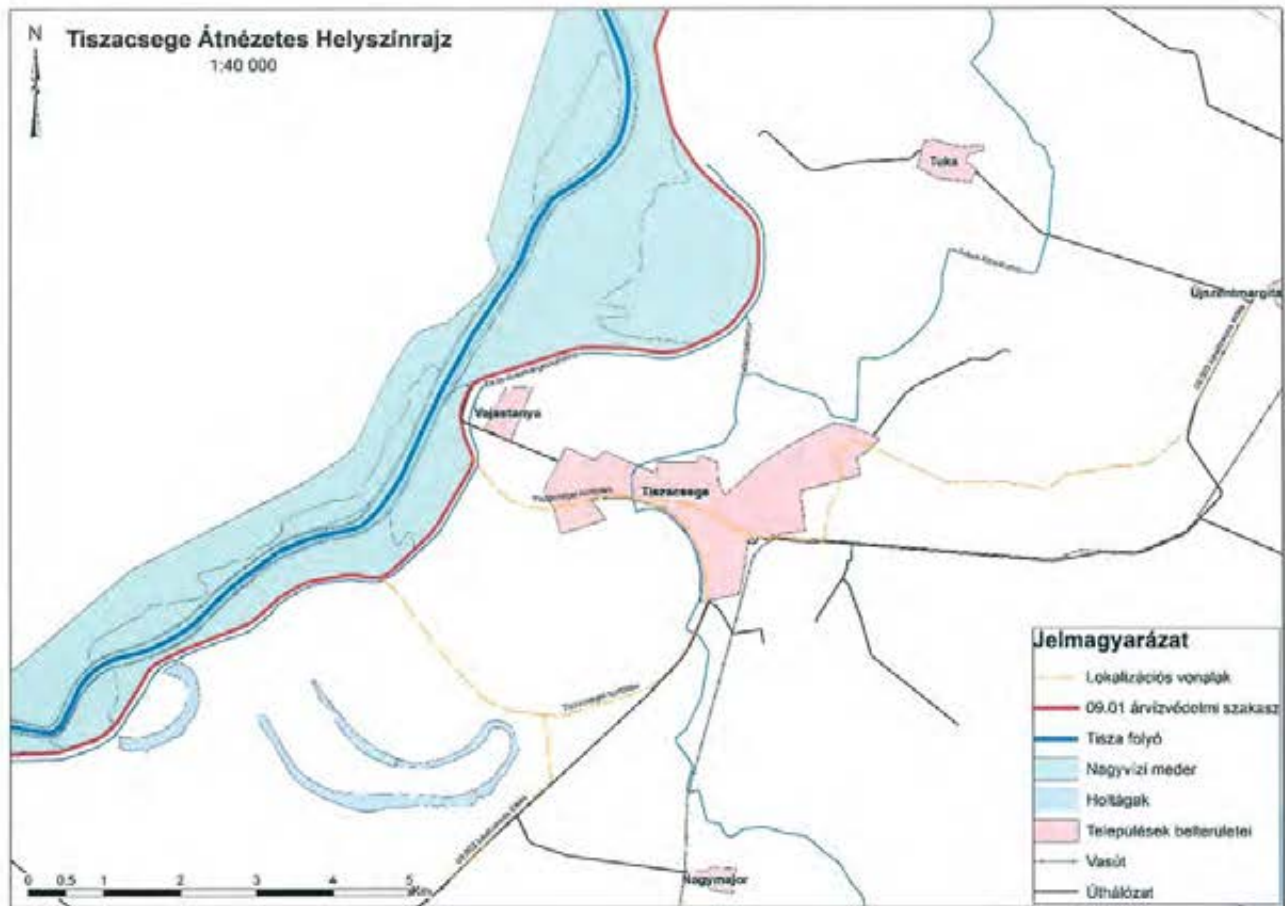
**Az ITS elkészítése során kérjük figyelembe venni az alábbi rendeleteket:**

- *120/1999. (VIII. 6.) Korm. rendelet a vizek és a közcélú vízellátási létesítmények fenntartására vonatkozó feladatokról.*  
7. § (1) A fenntartási feladatok ellátása és az árvízvédelmi töltés védelme érdekében a töltésen, valamint a töltés lábvonalától, annak mindkét oldalán számított 10-10 méteres védősávon (töltésmenti sávon) belül nem szabad olyan tevékenységet végezni, amely a talaj szerkezetét, szilárdságát, összetételét megbontaná, illetve hátrányosan megváltoztatná, annak elszennyeződését eredményezné.
- *30/2008. (XII. 31.) KvVM rendelet a vizek hasznosítását, védelmét és kártételeinek elhárítását szolgáló tevékenységekre és létesítményekre vonatkozó műszaki szabályokról.*  
23. § Az árvízvédelmi földmű és fal mentén, a hullámtéren a vízdali töltésláb vonalától mért 60 m-en, a mentett oldalon pedig 110 m-en belül anyaggyödröt, munkagyödröt nyitni, szabadkifolyású kutat létesíteni, tavat kialakítani, illetve a fedőréteg tartós eltávolításával járó tevékenységet folytatni csak a környezetvédelmi és vízügyi igazgatóság (a továbbiakban: igazgatóság) hozzájárulásával, szükség esetén részletes talajfeltárás, állékonysági és szivárgási vizsgálat alapján lehet.
- *83/2014. (III. 14.) Korm. rendelet (a nagyvízi meder, a parti sáv, a vízjárta és a fakadó vizek által veszélyeztetett területek használatáról, hasznosításáról, valamint a folyók esetében a nagyvízi mederkezelési terv készítésének rendjére és tartalmára vonatkozó*



szabályokról) és a *Vízgazdálkodásról szóló 1995. évi LVII. törvény* ide vonatkozó rendelkezéseit.

A területre vonatkozó nagyvízi mederkezelési tervezés anyagai (nagyvízi meder határa, zonáció, területhasználat, érintett ingatlanok) – bár a kihirdetés még folyamatban van – tájékoztató jelleggel lekérdezhetők a terveket készítő Észak-Magyarországi Vízügyi Igazgatóságtól.



### Vízgyűjtő-gazdálkodási Tervezés:

Tájékoztatjuk, hogy 2016. március 31-én a Kormány elfogadta a 1155/2016. (III.31.) Korm. határozatban, a 2015. évi **Vízgyűjtő-gazdálkodási Tervet** (továbbiakban VGT2).

Tiszacsege település a VGT2 értelmében a 2-17 Hortobágy-Berettyó nevű alegységen helyezkedik el, amely a Tisza részvízgyűjtő területe. Az Európai Parlament és a Tanács 2000/60 EK 33.) bekezdése szerint minden vízgyűjtőn törekedni kell a vizek jó állapotának elérésére, úgy hogy az ugyanahhoz az ökológiai, hidrológiai és hidrogeológiai rendszerhez tartozó felszíni és felszín alatti vizekkel kapcsolatban tett intézkedések összhangoltak legyenek.

A VGT2 különböző célokat, intézkedéseket fogalmaz meg a 8.12. sz. mellékletében, amelyek megvalósítására törekedniük kell, és amely alapján a célokat, intézkedéseket igyekezniük kell szem előtt tartani. Cél a víztestek jó állapotának elérése vagy fenntartása.

## A területen érintett víztestek:

### 1) sekély porózus talajvíz testek:

- sp. 2.8.2 talajvíz test: Sajó-Takta-völgy, Hortobágy. mennyiségi állapota gyenge a túlzott vízkivételek miatt, kémiai állapota jó.

### 2) porózus rétegvíz testek:

- p. 2.8.2. rétegvíz test: Sajó-Takta-völgy, Hortobágy) mennyiségi állapota gyenge a túlzott vízkivételek miatt, kémiai állapota jó.

### 3) porózus termálvíz testek:

- pt.2.2 termálvíz test: Észak-Alföld. Mennyiségi és kémiai állapota is jó
- pt.2.4 termálvíz test: Északkelet-Alföld. Mennyiségi és kémiai állapota is jó

Víztest jele	Víztest neve	Felszín alatti vizek kémiai állapotát javító intézkedések	Vízbázis védelmi intézkedések	Felszín alatti vizek mennyiségi állapotát javító intézkedések
sp.2.8.2	Sajó-Takta-völgy, Hortobágy	2.1, 3, 29.2, 21.1, 21.5, 21.9, 21.10, 36	13.3, 13.4	7a.2, 7.1, 8.1, 8.2, 8.4, 23.2, 31.1
p.2.8.2	Sajó-Takta-völgy, Hortobágy	36	13.4	7a2, 8.1, 8.2, 8.4,
pt.2.2	Észak-Alföld	36		7a.2, 7a.5, 8.2, 8.4
pt.2.4	Északkelet-Alföld	31.2, 36		7a.2, 7a.5, 8.1, 8.2

## Intézkedési elemek leírása:

### 2. Mezőgazdasági eredetű tápanyagszennyezés csökkentése:

- 2.1 A mezőgazdasági termelés tápanyag szennyezésének csökkentésére vonatkozó általános szabályrendszer, a tápanyag kihelyezés tényleges korlátozása szántó és ültetvény területeken kiemelten a vízbázisok védőterületén található szántók, gyümölcsösök területén.

### 3. Mezőgazdasági eredetű peszticid szennyezés csökkentése a víztest teljes területén, kiemelten vízbázisok védőterületén.

### 7. A vízjárési viszonyok javítása, illetve az ökológiai kisvíz helyreállítása:

*7.a Ökológiai szempontok érvényesítése a fenntartható vízhasználatok megvalósításában:*



- 7a.2 Felszín alóli vízkivételek nyilvántartása, felülvizsgálata, módosítása, engedélyezése. A) Részletes modellezés mennyiségi igénybevételi határérték meghatározására. B) Vízkivételek felülvizsgálata
  - 7a.5 Termálvizek hasznosítása, a használt termálvizek visszasajtolásának szabályozása, ösztönzése és korszerűsítése. Új kutak esetében előírás.
8. A víz hatékony felhasználást elősegítő műszaki intézkedések, az öntözés, az ipar, az energiaellátás és háztartás területén:
- 8.1 Víztakarékos megoldások alkalmazása növénytermesztésben (növénykultúra, öntözési technológia, energiahatékonyság).
  - 8.2 Technológiai és hálózati veszteségek csökkentése.
  - 8.4 Víztakarékos megoldások az ipari vízellátásban.
13. Ivóvízbázisok védelmét szolgáló intézkedések (védőterületek, pufferzónák):
- 13.3 A vízbázis-védelmi szabályozáson kívüli megoldások (egyedi szabályok, vízbázis-védelem szempontjából kedvező területhasználat váltás, jó gyakorlatok ösztönzése, területhasználókkal való megegyezés). Gyep, erdő területhasználatok ösztönzése vízbázisok külső védőterületén.
  - 13.4 Vízbiztonsági tervek készítése, alkalmazása. Biztonságba helyezési tervek integrálása.
21. Településekről, épített infrastruktúrából és közlekedésből származó szennyezések megelőzése és szabályozása:
- 21.1 Kommunális hulladéklerakók megfelelő kialakítása, működtetése és ellenőrzése a víztest teljes területén, kiemelten vízbázisok hidrogeológiai védőterületén.
  - 21.5 Illegális hulladéklerakók felszámolása, a hulladéklerakás ellenőrzése, bírságolása, kiemelten a vízbázisok védőterületén.
  - 21.9 További csatornarakötések elősegítése és megvalósítása a víztest teljes területén, kiemelten vízbázisok védőterületén.
  - 21.10 Csatornahálózatok rekonstrukciója az egész víztest területén, de különösen a vízbázisok védőterületén.
23. A természetes víz visszatartást elősegítő intézkedések:
- 23.2 Csapadékgazdálkodás, táblaszintű víz visszatartás a táblákon belül a beszívárgás növelése és a lefolyás csökkentése érdekében általánosan a víztest teljes területén.
31. Beszívárogatás, visszasajtolás korszerűsítése, szabályozása:
- 31.1 Talajvízdúsítás szabályozása, a talajvízszint süllyedés megállítása
  - 31.2 Szénhidrogén termeléshez, feltáráshoz használt kutakból kitermelt folyadék visszasajtolásának szabályozása. Visszasajtolás a 219/2004 Kormányrendelet szerint, a visszasajtolások ellenőrzése.
36. Szakszerűtlenül kiképzett kutak ellenőrzése, rekonstrukciója, felszámolása. Engedély nélküli kutak számbavétele.

#### **Egyéb szempontok:**

Az integrált települési stratégia kidolgozásánál kiemelt szempont, hogy illeszkedjen a VGT2-hez. A tervezés során az integrált, vízgazdálkodás részeként kiemelt figyelmet kell, hogy kapjon a víz visszatartás és a települési csapadékvíz-gazdálkodás, ill. a természetközeli meder kialakítása.

Olyan vízmegtartó megoldásokat kell kialakítani, ahol a zöld infrastruktúra érvényesül, mely által kedvezően befolyásolható a vizek állapota és bővülnek az ökoszisztéma szolgáltatások, vízraktározó képesség, mely a klímaalkalmazkodás fő eszköze.

Törekedni kell a belterületi vízgazdálkodás kapcsán a burkolt felületek felváltására kisebb beruházást igénylő zöld módszerek alkalmazásával tájépítők bevonásával, mint például esőkert, amely a mesterséges, növényzettel beültetett mélyület, burkolt felület lefolyóvizeit fogadja, beszivároztatja és párologtatja.

Hatásmérséklő beruházást csak akkor végezhetnek, ha a tervezett projekt anélkül jelentős káros hatással lenne a vízi környezetre. Aránytalanul nagy hatásmérséklő intézkedés alkalmazása nem akadályozhatja meg a vízgazdálkodási cél teljesülését. A hatások/terhelések jelentőségének vizsgálatánál ajánlott a VGT2-ben kidolgozott módszerek alkalmazása.

A koncepció tervezete ellen **kifogást nem emelünk**, a készítendő terveket és a megvalósítandó fejlesztéseket a fenti jogszabályok figyelembe vételével és betartásával kérjük megvalósítani. Továbbá javasoljuk, hogy a megvalósuló területek fejlesztése során a Beruházó gondoskodjon a csapadékvíz elvezetéséről.

Debrecen, 2017. július 14.

Tisztelettel:

  
Lossos László  
osztályvezető





**Hortobágyi Nemzeti Park Igazgatóság**

4024 Debrecen, Sürmen u. 2. Telefon: (52) 529-920 Fax: (52) 529-940  
Levelezési cím: 4002 Debrecen, Pf. 216. E-mail: hnp@hnp.hu  
Adószám: 15323871-2-09 Bank: 10034002-01743654-00000000

Kérjük, válaszában hivatkozzon iktatószámunkra!

**Szilágyi Sándor**  
polgármester

Tiszacsege  
Kossuth u. 5.  
4066

*Ikt.sz:* 977-7/2017  
*Ea:* Szabó Gyula  
*Melléklet:*  
*Ügyintézés* e-mail: [pmhivatal@tizzacsege.hu](mailto:pmhivatal@tizzacsege.hu),  
*módja:*  
*Hiv. sz.:* 8615-10/2017.  
*Irányítás:* Kótai Csaba mb. főépítész  
*Tárgy:* Tiszacsege város ITS készítés, tájékoztatás

**Tisztelt Polgármester Úr!**

A fenti hivatkozási számon megküldött dokumentációban foglaltakra hivatkozva az alábbi tájékoztatást adom.

Az adatszolgáltatás, természetvédelmi és a tájképvédelmi szempontok kapcsán kérem tekintse irányadónak a 977-6/2017. iktatószámon kiadott településarculati kézikönyvhöz kapcsolódóan adott ügyiratomban foglaltakat.

Továbbá kérem, hogy amennyiben az Integrált Településfejlesztési Stratégia (ITS) kapcsán felmerülnek természetvédelmi vagy tájképvédelmi szempontból érintett területek, vázolják az esetleges jövőbeni beavatkozások lehetséges hatásait.

Kérem, hogy az elkészült anyagokat kizárólag elektronikus úton szíveskedjenek megküldeni Igazgatóságom részére, az esetlegesen készülő természet- vagy tájképvédelmi szempontból érdekes térképi állományokat pedig térinformatikai (ArcGIS, QGIS) programok által feldolgozható formátumban.

Debrecen, 2017. 07. 19.

Tisztelettel:



Dr. Kovács Zita  
igazgató





## Ároktő Község Önkormányzata

3467 Ároktő, Széchenyi út 53/A

Tel.: 49/354-102, Tel./fax: 49/354-203

E-mail: postmaster@aroktopm.t-online.hu

TISZACSEGEI POLGÁRMESTERI HIVATAL 4066 Tiszacsege, Kossuth út 5.	
Erkezett: 2017 AUG 14.	
Előzetesre kijelölt iroda:	Ügyintézésre kijelölt előadó: Oláh György

Iktatószám: 521-1/2017/Á.

Ügyintéző: dr. Szamorodjuk Alex

Tárgy: tájékoztatás

Hiv. szám: 8615-6/2017.

Ügyintéző: Kótai Csaba

### Tiszacsege Város Önkormányzata

Szilágyi Sándor polgármester  
részére

Tiszacsege  
Kossuth u. 5.  
4066

TISZACSEGEI POLGÁRMESTERI HIVATAL 4066 Tiszacsege, Kossuth út 5.		
Iktatószám: 8615-5/2017	Előzetesre kijelölt iroda:	
Iktatás: 2017 AUG 15.	Ügyintézésre kijelölt előadó:	
Előadó: Papp Tiudor	Ügyintézésre kijelölt iroda:	Ügyintézésre kijelölt előadó:

### Tisztelt Polgármester Úr!

Fenti hivatkozási számú megkeresésével kapcsolatban tájékoztatom, hogy Ároktő Község Önkormányzatának nincsenek Tiszacsege Város Önkormányzatának Integrált Településfejlesztési Stratégia készítését befolyásoló tervei.

Kérem tájékoztatásom szíves tudomásul vételét.

Ároktő, 2017. augusztus 10.

Tisztelettel:

*Vargáné Kerégyártó Ildikó*

Vargáné Kerégyártó Ildikó  
polgármester

